Maritime Security Threat Alert

Indonesia Ocean Justice Initiative

Tanggal	2024-08-16 10:30 WIB (UTC+7)
Kejadian	Potensi Kejadian Illegal Fishing di Laut Natuna Utara
Sumber Data	AIS, Video
Timeliness	Data Near Real Time
Lokasi	Laut Natuna Utara, Zona Timur WPP 711, ZEE Indonesia (ZEEI)

Alert 1

Judul	Kegiatan Illegal Fishing Oleh Kapal Ikan Asing Di Laut Natuna Utara
Keterangan	Pada 11 Agustus 2024, kami mendeteksi satu kapal ikan berbendera Vietnam berdasarkan pantauan AIS di Laut Natuna Utara (LNU) Zona Timur. Tracking AIS menunjukkan bahwa kapal tersebut sudah satu bulan di berada di LNU. Pada 13 Agustus 2024, kami juga mendapat video rekaman dari nelayan Natuna terkait dugaan aktivitas illegal fishing yang dilakukan oleh kapal ikan asing berbendera Vietnam. Sebelumnya pada 3 Agustus 2024, kami juga mendeteksi satu kapal ikan asing berbendera Cina yang datanya menunjukkan anomali di LNU dekat dengan batas landas kontinen Indonesia di utara. Namun hingga alert ini dibuat, AIS kapal asing tersebut masih dimatikan.
Lokasi	ZEEI, WPP 711, Laut Natuna Utara
Pinpoints Coordinates (Source: Lloyds Intelligence)	(1) 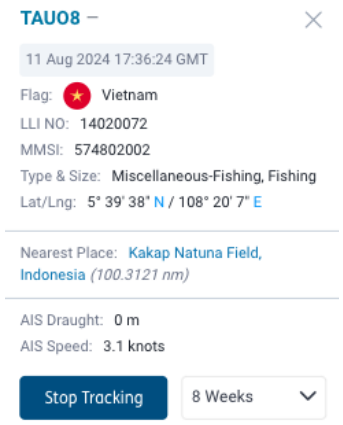 Informasi terbaru (per 11 Agustus 2024 - 4 hari yang lalu) mengenai sebuah kapal ikan Vietnam (AIS Name: TAUO8) di ZEEI Laut Natuna Utara. Dapat dilihat pada Gambar 1 dan Gambar 2 mengenai track kapal tersebut. Informasi

ini tervalidasi dengan adanya video yang direkam oleh nelayan Indonesia dari Natuna pada tanggal 13 Agustus 2024 - 3 hari yang lalu. Video tersebut menunjukkan kehadiran beberapa kapal ikan Vietnam yang sedang melakukan aktivitas illegal fishing di sekitar area kapal ikan terdeteksi menggunakan AIS. Video tersebut dapat diakses dengan tautan berikut:

https://drive.google.com/drive/folders/1CkKSlb5I8WFez3u0QX1XmlQpWQQr81gf?usp=sharing

(2)

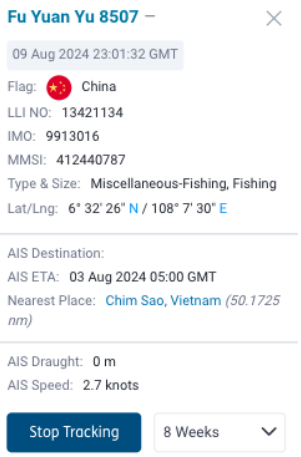

Informasi terbaru (per 03 Agustus 2024 - 2 minggu yang lalu) tentang sebuah kapal ikan berbendera Cina (AIS Name: Fu Yuan Yu 8507) di Laut Natuna Utara dekat dengan garis landas kontinen di utara. Kapal tersebut terpantau melakukan pergerakan yang anomali. Setelah 3 Agustus 2024, kapal tersebut mematikan AIS dan tidak terdeteksi. Silakan melihat Gambar 3 dan Gambar 4 untuk lebih detail mengenai track kapal tersebut. Kami menduga kapal tersebut melakukan aktivitas ilegal di ZEEI.

Track Kapal

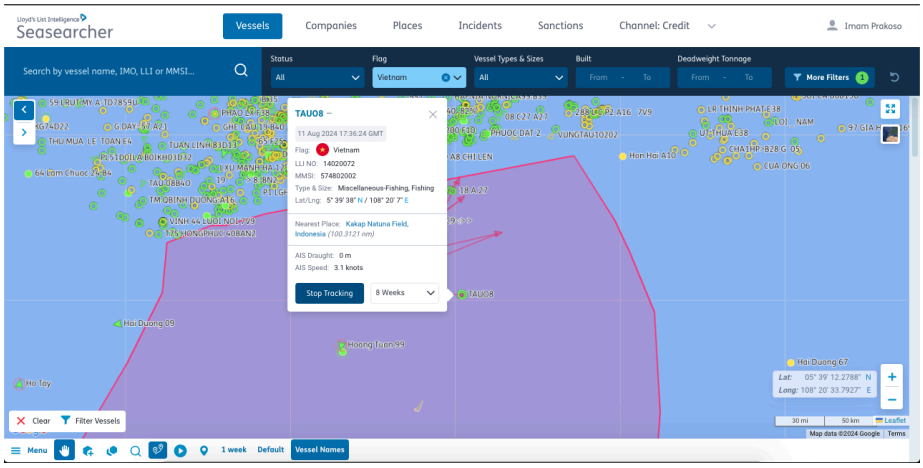

Gambar 1. TAUO8 sebuah kapal ikan Vietnam terdeteksi di Laut Natuna Utara. Kapal terpantau sudah berada di LNU sejak bulan lalu.

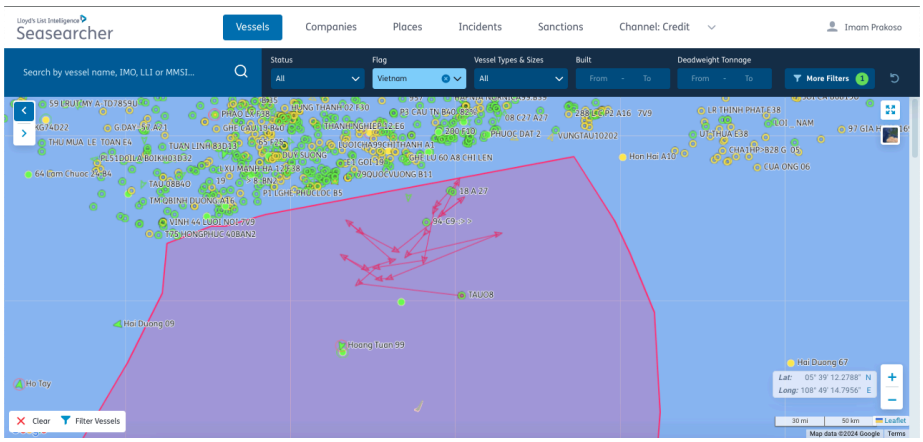

Gambar 2. TAUO8 sebuah kapal ikan Vietnam terdeteksi di Laut Natuna Utara. Kapal terpantau sudah berada di LNU sejak bulan lalu.

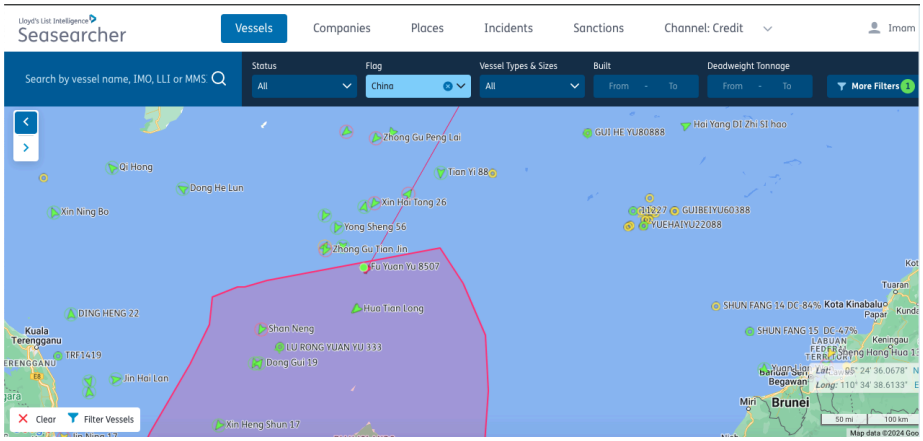

Gambar 3. Sebuah kapal gelap dari China (nama AIS: Fu Yuan Yu 8507) terpantau di Laut Natuna Utara dekat Garis Landas Kontinen di dalam ZEE Indonesia.

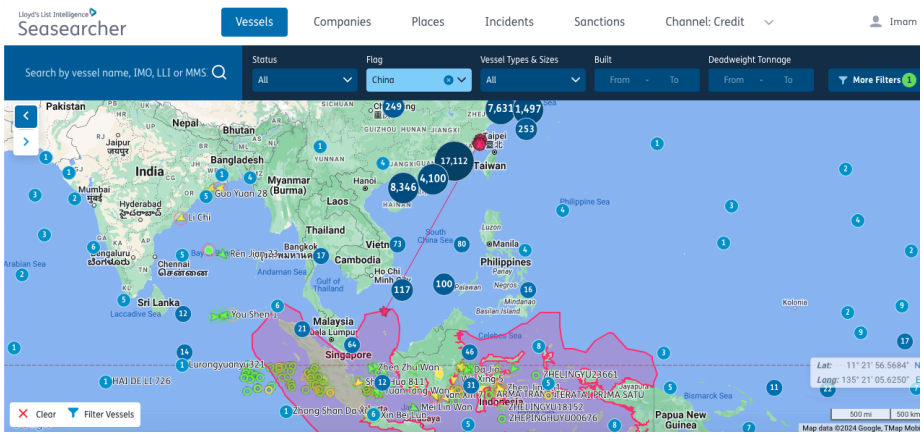

Gambar 4. Track kapal Fu Yuan Yu 8507 menunjukkan kapal berasal dari Provinsi Fujian, China.

Narahubung:

1. Imam Prakoso (imam@oceanjusticeinitiative.org)
2. Januar Dwi Putra (januardp@oceanjusticeinitiative.org)